

### MAPA DO CELÓW PROJEKTOWYCH

skala 1:500

woj.: kujawsko-pomorskie  
pow.: bydgoski  
Jed. ewid.: Białe Błota [040301-2]  
Obręb: CIELE [0002]  
KRG: 2525/2013  
Działka: wg zakresu

PUWG 1965 s. 3 Ukl. wys. Kronsztadt 60

Mapa stanowi pochodną zasadniczej mapy numerycznej  
po pomiarze wykonanym w miesiącu czerwcu 2013 roku

nie wykonano ustalenia obciążeń służebnościami gruntowy

Przedsiębiorstwo Usług Geodezyjnych  
i Kartograficznych  
**"GEOPLAN" s.c.**  
ul. Betonowa 1, 86-005 BIAŁE BŁOTA  
tel./fax (052) 349-40-68; 324-01-65

GEODETA

Krzysztof Adamski  
nr. zawodowe nr 64

**STAROSTWO POWIATOWE W BYDGOSZCZY**  
**Powiatowy Ośrodek Dokumentacji**  
**Geodzy [ne] i Kartograficzne]**

W obszarze oznaczonym liniami .....  
pozwierzono w ten sposób (wliczając treści) jako zeszanicze.  
Dokumenty powierzone jako aktualność mogą przy jeto  
do zozobu w dniu 2.07.2013  
i zowieliczonowu pod nr 2525/2013

Niniejsza mapa może służyć do celów projektowych.  
Projektowane obiekty służyć jako dowód na pozwolenie na  
budowę podlegają wytyczeniu i inwentaryzacji po powołaniu  
przez jednostki uprawnione do wytyczenia osi geodetyzacji.








Bydgoszcz, dnia .....  
Z up. Starosty Bydgoski

*Teresa Leonczyk*  
Starszy Geodeja

Wszystkie celekty budowlane  
i przewody podziemne podlegają  
wytyczeniu oraz zainwentaryzowaniu  
przez jednostki  
wykonstwa gospodarki

Zastrzega się, że opracowana mapa może nie zawierać pełnej informacji o przebiegu przewodów podziemnych, których z powodu braku zgłoszenia do geodezyjnej Inwentaryzacji powykonawczej, braku danych z Instytucji branżowych oraz stosowanych metod pomiaru ujawnienie jest niemożliwe.

## LEGENDA

- |   |  |
|---|--|
|  | Prój, nawierzchnia jezdni<br><i>(kostka betonowa szara)</i>                      |
|  | Prój, nawierzchnia dojeżdż. pieszych do furtki<br><i>(kostka betonowa szara)</i> |
|  | Prój, nawierzchnia zjazdów<br><i>(kostka betonowa kolorowa)</i>                  |
|  | Krawężnik betonowy najazdowy 15x22cm   |
|  | Opornik betonowy 12x25cm   |
|  | Obrzeże betonowe 8x30cm  |
|  | Orientacyjny przebieg kanalizacji (deszczowej)                                   |
|  | Ogrodzenia do rozbiórki  |

	Pracownia Projektowa PROJ.BUD Jarosław Mazurkiewicz ul. 232 23-234 77-6 m.świat, woj.wielkopolskie, powiat ostrowski, 63-100 Ostrowiec Świętokrzyski tel. 556-146-87-72 REGON 001367072	
	<b>BUDOWA ULICY BLUSZCZYSKIEJ I CZĘŚCI ULICY ULAŃSKIEJ W CIELU.</b>	
Obiekt	Tytuł opracowania	
Projektant: (Własna organizacja)	mgr inż. <b>Jarosław Mazurkiewicz</b> KURIOZ, 000-000-0000 Nie opublikowane w wyszukiwarce organizacji	
Faza: PROJEKT KONCEPCYJNY	Data:	Rok: <b>2014</b>
Skala: <b>1:500</b>	Nr rysunku:	<b>1</b>